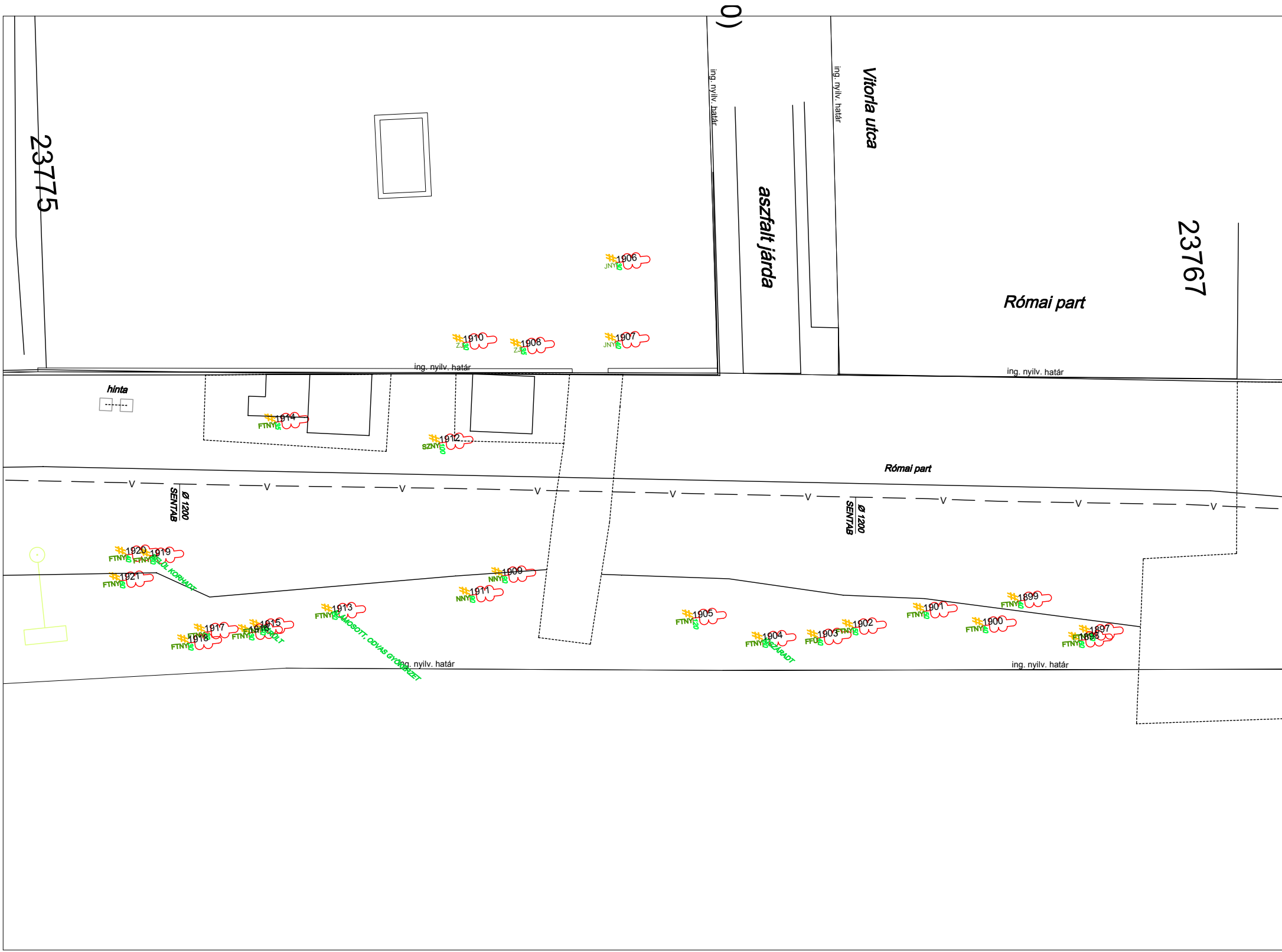
0)
23775
ing. nyilv. határ
aszfalt járda
ing. nyilv. határ
Vitorla utca
23767
Római part
1906
JNY
1907
JNY
1910
ZJ
1908
ZJ
ing. nyilv. határ
ing. nyilv. határ
hinta
1914
FTNY
1912
SZNY
Római part
V
Ø 1200
SENTAB
Ø 1200
SENTAB
1920
FTNY
1919
FTNY
BELÜL KORHADT
1921
FTNY
1909
NNY
1911
NNY
1913
FTNY
ALÁMOSOTT, ODVAS GYÖKÉRZET
1917
FTNY
1918
FTNY
1916
FTNY
1915
SÉRÜLT
ing. nyilv. határ
1905
FTNY
120
1904
FTNY
KISZÁRADT
1903
FFÜ
40
1902
FTNY
50
1901
FTNY
50
1900
FTNY
40
1899
FTNY
1897
FTNY
1898
FTNY
60
ing. nyilv. határ

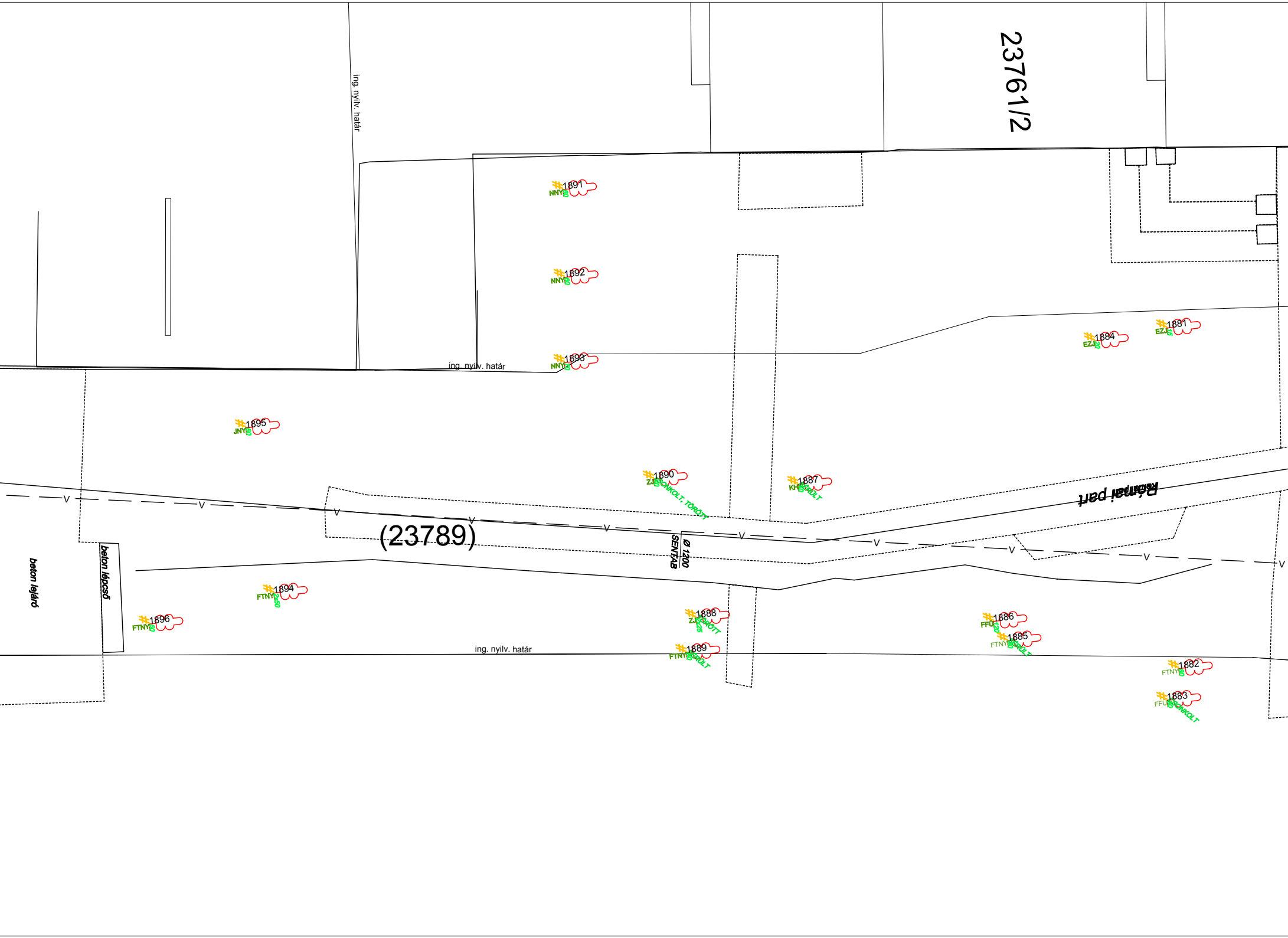

23761/2
ing. nyilv. határ
1891
NNY
1892
NNY
1893
NNY
ing. nyilv. határ
1884
EZ
1881
EZ
1895
JNY
1890
ZJ
CSONKOLT, TÖRÖTT
1887
KH
SÉRÜLT
Római part
(23789)
SENTAB
Ø 1200
beton lejáró
beton lépcső
1894
FTNY
1896
FTNY
1888
ZJ
TÖRÖTT
1889
FTNY
SÉRÜLT
1886
FFÜ
120
1885
FTNY
SÉRÜLT
1882
FTNY
1883
FFÜ
CSONKOLT
ing. nyilv. határ
V

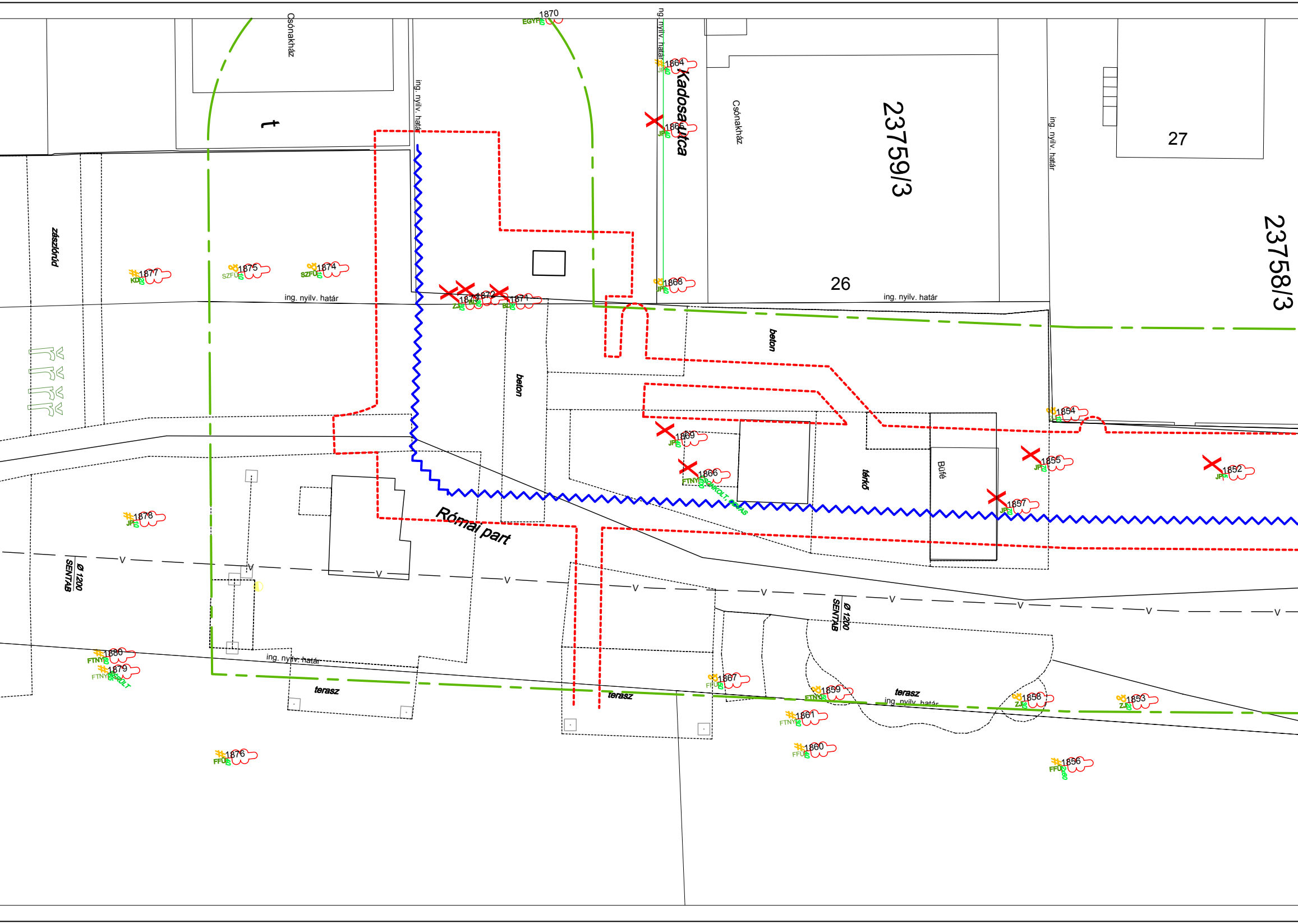
Csónakház
t
ing. nyilv. határ
1870
EGYFŰ
ing. nyilv. határ
1864
JPF
Kadosa utca
1865
JPF
Csónakház
23759/3
ing. nyilv. határ
27
23758/3
zászlórúd
1877
KD
1875
SZFŰ
1874
SZFŰ
ing. nyilv. határ
1873
ZJ
1872
BL
1871
BL
1868
JPF
26
ing. nyilv. határ
beton
beton
1854
1869
JPF
1866
FTNY
CSONKOLT, ODVAS
térkő
Büfé
1855
JPF
1852
JPF
1857
JPF
Római part
1878
JPF
Ø 1200
SENTAB
V
V
V
V
V
V
V
V
V
V
Ø 1200
SENTAB
1880
FTNY
1879
FTNY
ing. nyilv. határ
terasz
terasz
1867
FFŰ
1859
FTNY
terasz
ing. nyilv. határ
1858
ZJ
1853
ZJ
1861
FTNY
1860
FFŰ
1876
FFŰ
1856
FFŰ

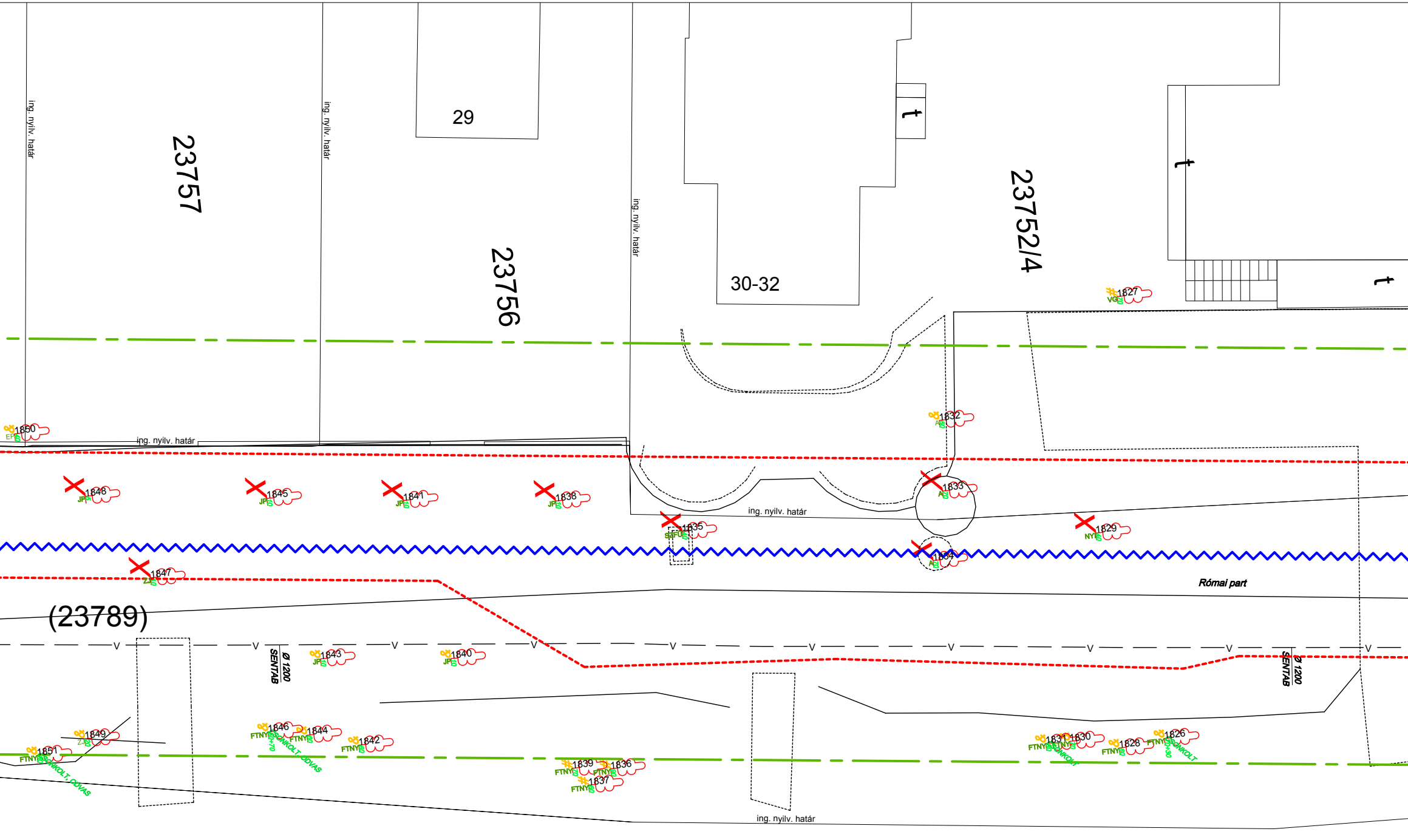
ing. nyilv. határ
23757
ing. nyilv. határ
29
23756
ing. nyilv. határ
30-32
t
t
23752/4
t
1827
VG
1850
EP
ing. nyilv. határ
1832
A
1848
JP
1845
JP
1841
JP
1838
JP
1833
A
ing. nyilv. határ
1835
SAFU
1829
NY
1834
A
1847
ZJ
Római part
(23789)
Ø 1200
SENTAB
1843
JP
1840
JP
Ø 1200
SENTAB
1849
ZJ
20
1851
FTNY
80
SONKOLT, ODVAS
1846
FTNY
60+70
SONKOLT, ODVAS
1844
FTNY
80
1842
FTNY
60
1839
FTNY
70
1836
FTNY
80
1837
FTNY
80
1831
FTNY
80
SONKOLT
1830
FTNY
70
1828
FTNY
80
1826
FTNY
70+30
SONKOLT
ing. nyilv. határ

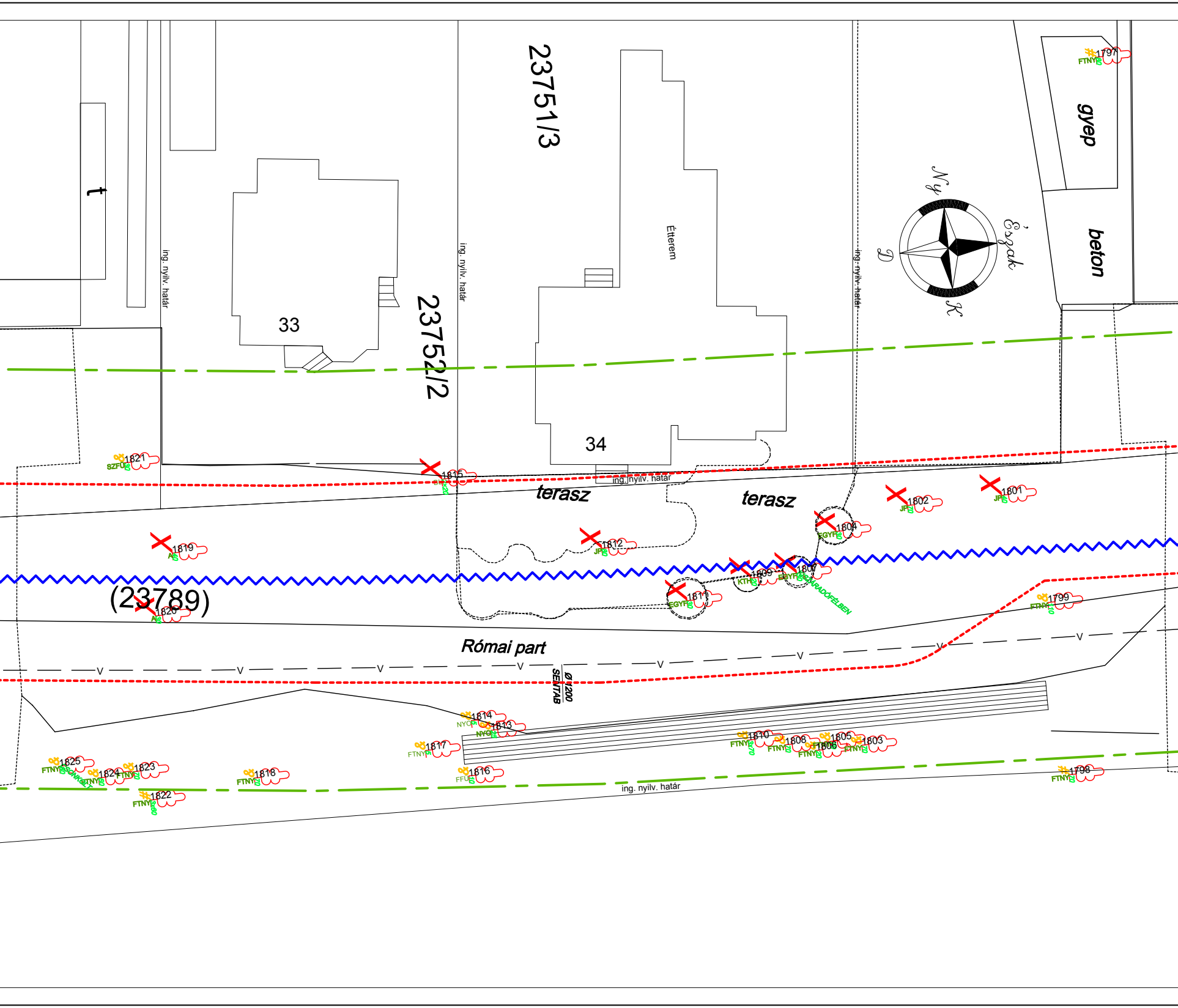
23751/3
23752/2
(23789)
33
34
Étterem
terasz
terasz
gyep
beton
t
Észak
Ny
D
K
ing. nyilv. határ
ing. nyilv. határ
ing. nyilv. határ
ing. nyilv. határ
ing. nyilv. határ
Római part
Ø1200
SENTAB
1797
FTNY
1798
FTNY
1799
FTNY
1801
JF
1802
JF
1803
FTNY
70
1804
EGYF
30
1805
1806
FTNY
20
1807
EGYF
SZÁRADÓFÉLBEN
1808
FTNY
70
1809
KTH
20
1810
FTNY
3x70
1811
EGYF
1812
JF
1813
NYO
1814
NYO
1815
1816
FFU
1817
FTNY
1818
FTNY
1819
AF
1820
AF
1821
SZFU
1822
FTNY
1823
FTNY
1824
FTNY
1825
FTNY
V

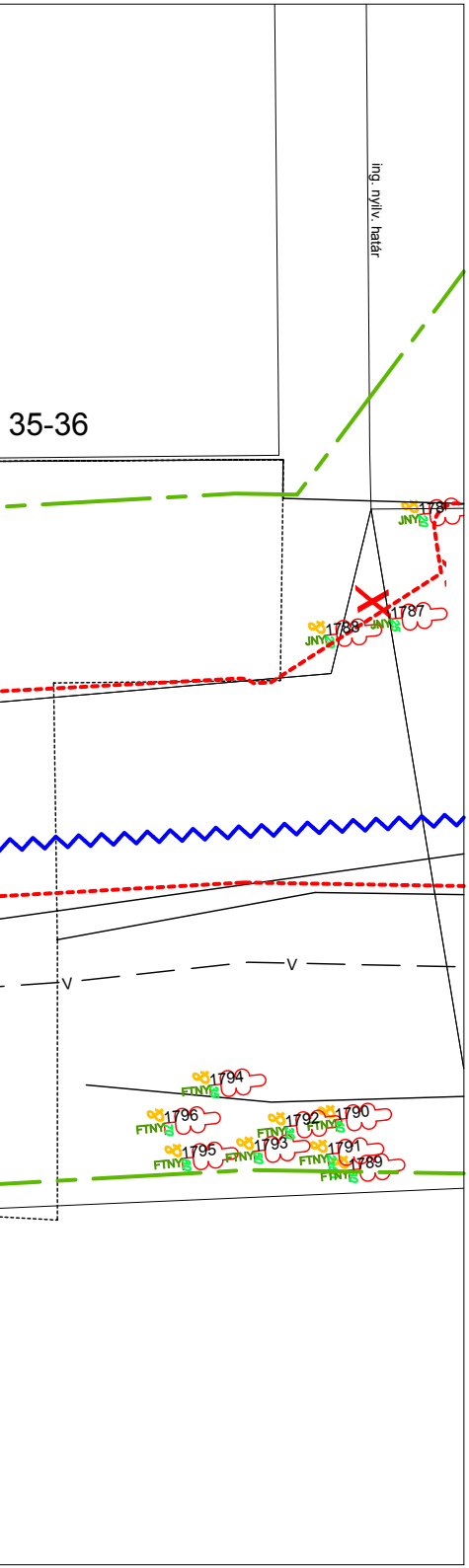

ing. nyilv. határ
35-36
1787
1788
JNY
20
25
1787
1794
FTNY
35
1796
70
1792
1790
1795
80
1793
50
1791
1789
V

Indextérkép
M 1:20 000

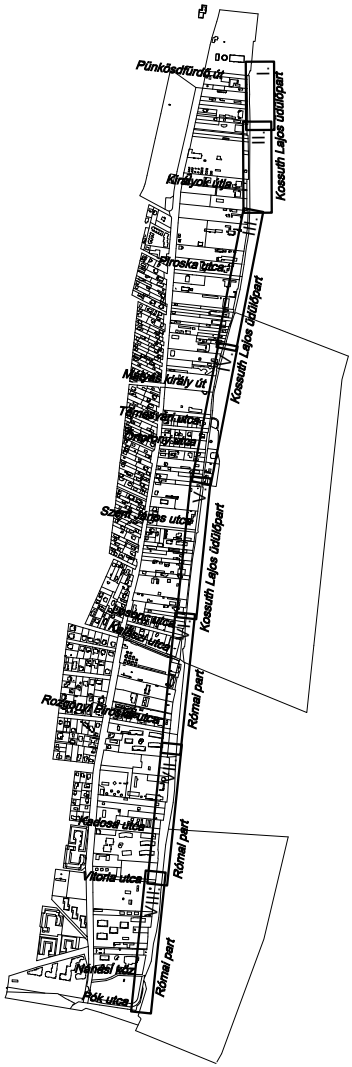

Pünkösdfürdő út
Királyok útja
Kossuth Lajos üdülőpart
Piroska utca
Mátyás király út
Kossuth Lajos üdülőpart
Kossuth Lajos üdülőpart
Római part
Vitorla utca
Római part
Nánási út
Pók utca
Római part

Jelmagyarázat

- 〰 Védmű nyomvonala
- - - - Építéssel érintett terület határa
- — · — Rendszeresen vizsgálandó fák határa
- — · — Feltöltés határa

1872
120
Fa sorszáma
Fa átmérője
Fafaj jele
Fa státusza

Fa státusza

- ✗ Kivágandó
- # Megmaradó
- M Metszendő
- ∞ Vizsgálandó

ERBO-PLAN Mérnöki Szolgáltató Kft.

Iroda: 5700 Gyula, Munkácsy Mihály utca 21.
Tel/fax.: +36 (66) 561-940, honlap: www.erbo-plan.hu

Ezen terv az ERBO-PLAN Kft. szellemi terméke. Az 1999. évi LXXVI. törvény értelmében szerzői jogvédelem alatt áll. Felhasználása csak a P.T.K. 409. § (3. bek.) alapján történhet.

ERBO PLAN

MÉRETARÁNY: 1:250
MEGRENDELŐ: Budapest Főváros Önkormányzata
1052 Budapest, Városház utca 9-11.

MUNKA MEGNEVEZÉSE: Budapest III. kerület,
Római parti ideiglenes árvízvédelmi mű tervezése
Fakataszter

RAJZ MEGNEVEZÉSE: Részletes helyszínrajz VII.

GYULA, 2013. április hó
ÜGYVEZETŐ: Erdész Béla

MUNKASZÁM: 10/2013.
RAJZSZÁM: 8.
TERVEZŐ: Erdész Zoltán
VZ-T/04-317-98; GT-T/04-317-98; KE-T/04-317-98
SZERKESZTŐ: Mári Zoltán
RAJZOLÓ: Xerox Wide Format Print System 510 Series
ELLENŐRIZTE: Erdész Béla
VZ-T/04-023-96; KE-T/04-023-96